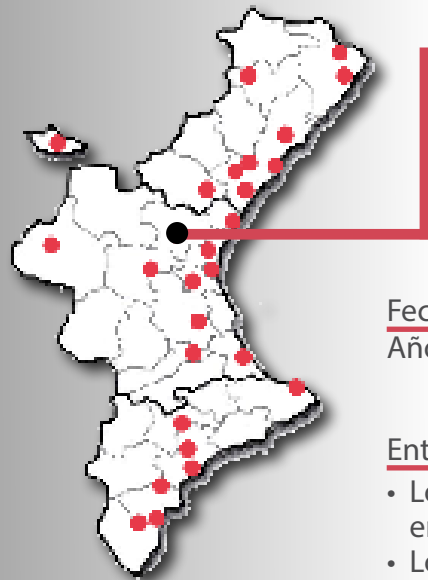


ACUERDO TERRITORIAL POR EL EMPLEO
CAMP DE TÚRIA



ACUERDO TERRITORIAL POR EL EMPLEO CAMP DE TÚRIA

Fecha de constitución:
Año 2016

Entidades adheridas:

- Los sindicatos mayoritarios y con mayor representación en la comarca: CCOO PV y UGT PV.
- Los responsables políticos de los 17 Ayuntamientos que conforman la Mancomunitat Camp de Túria.
- Las 10 asociaciones de empresarios y comerciantes de la comarca: Federació de Comerç de Lliria, Asociación de comerciantes de Bétera, Agrupación Empresarial L'Eliaana-Camp de Túria, Associació de Comerciants de la Pobla de Vallbona, Associació de Comerciants i Professionals de Vilamarxant, Empresaris de Benaguasil, Associació Comerç i Empresa de Benissanó, Viu L'Eliaana, Asociación de Trabajadores Autónomos, Asociación de Comerciantes y Empresarios de Náquera y Asociación de Comerciantes, Profesionales y Autónomos de San Antonio de Benagéber,
- La Asociación de Trabajadores Autónomos.

Modelo de organización del pacto o acuerdo:

A. PLENO

B. COMITÉ EJECUTIVO

C. COMISIÓN TÉCNICA

D. SECRETARIA/INTERVENCIÓN


E. COORDINACIÓN TÉCNICA

A. PLENO

Órgano supremo del Acuerdo Territorial por el Empleo. El sistema de votos es el establecido y determinado en el Pleno de la Mancomunitat Camp de Túria.

- Las funciones del pleno serán las propias con respecto al

ACUERDO TERRITORIAL POR EL EMPLEO CAMP DE TÚRIA



Acuerdo
Territorial de
Empleo

Camp de Túria

Acuerdo Territorial de Empleo.

B. COMISIÓN EJECUTIVA

La comisión técnica estará integrada por:

- Los/as representantes sindicales de UGT y CCOO
- Representantes de las asociaciones comerciales y empresariales firmantes del acuerdo, éstas son: Federación de Comercio de Lliria, Asociación de Comerciantes de Bétera, Agrupación Empresarial L'Eliaana- Camp de Túria, Associació de Comerciants de La Pobla de Vallbona, Associació de Comerciants i professionals de Vilamarxant, Empresaris de Benaguasil, Associació Comerç i empresa de Benissanó, Viu L'Eliaana, Asociación de Trabajadores Autónomos, Asociación de Comerciantes y Empresarios de Náquera, Asociación Acropasab.
- Presidenta de la Mancomunitat Camp de Túria o persona en la que se delege.

Se reunirá cuando se estime necesario, de acuerdo con el funcionamiento del acuerdo, y tratará sobre el desarrollo de cada área, las incidencias y los resultados obtenidos. La convocatoria de las reuniones la realizará la Coordinación Técnica

Este Comité Ejecutivo efectuará la evaluación específica de cada una de las propuestas, manifestando su aprobación antes de la ejecución.

Las propuestas, que se decidan en el Comité Ejecutivo, serán aprobadas por Decreto de Presidencia en la Mancomunitat Camp de Túria y luego ratificadas por el Pleno.

www.



C. COMISIÓN TÉCNICA

La Comisión Técnica estará compuesta por los Agentes de Empleo y Desarrollo Local de los diecisiete municipios que componen la Mancomunitat, representantes sindicales, representantes de empresarios y comerciantes, junto al Departamento de Promoción Económica de la Mancomunitat. Para el proceso de concertación social, se considera imprescindible en la organización del Acuerdo Territorial por el Empleo, el asesoramiento y participación de todos los agentes socio económicos de la comarca como engranaje esencial en la promoción económica, en contacto directo con la realidad socioeconómica de cada municipio, pudiendo aportar información imprescindible en el análisis e interpretación de datos, así como en la planificación y transmisión de acciones a implementar. La Comisión Técnica diseñará las acciones a desarrollar, que posteriormente se propondrán al Comité Ejecutivo para su aprobación. El Departamento de Promoción Económica y Empleo valorará la viabilidad técnica y económica de dichas acciones.



D. SECRETARIA/INTERVENCIÓN

La Secretaria-Interventora de la Mancomunitat Camp de Túria se encargará de la supervisión y control del presupuesto asignado por el SERVEF para la ejecución del proyecto. Se encargará de las asignaciones presupuestarias necesarias para el desarrollo de cada acción, así como las retenciones de crédito y las justificaciones oportunas a realizar ante el SERVEF siguiendo las directrices marcadas por esta entidad y respetando y cumpliendo toda la normativa vigente al efecto.

E. COORDINACIÓN TÉCNICA

La Coordinación Técnica tendrá como misión convocar las sesiones y actuar como órgano de coordinación y gestión. Asumirá las funciones de dirigir la ejecución de los proyectos en todos sus objetivos y actividades, coordinando los diferentes órganos y en estrecha colaboración con las diferentes estructuras creadas para el desarrollo del Acuerdo con las que se establecerán mecanismos de coordinación adecuados.

Se encargará de realizar toda la gestión administrativa. Será el organismo intermediario con el SERVEF. Organizará y gestionará las diligencias necesarias para el correcto funcionamiento del acuerdo.

Todas las entidades remitirán a la Coordinación Técnica toda aquella documentación que deseen transmitir a los demás órganos.

Otros elementos de interés:

Este acuerdo es gestionado por la MANCOMUNITAT CAMP DE TÚRIA en la que están mancomunados todos los municipios de la comarca.

1. PROFESIONALES DE CONTACTO:

Responsables técnicos: Chelo Herráez Rioja, Directora del Departamento de Promoción Económica.

Pilar Muñoz Ferrando. AEDL.

Amparo Ferrandis Bailén. AEDL.

Dirección: Calle Plà de l'Arc S/N. 46160 Llíria.

Email: cherraez@mancomunitatcampdeturia.es
pmunoz@mancomunitatcampdeturia.es
aferrandis@mancomunitatcampdeturia.es

Teléfono: 962 798 150 ext. 2

2. CONTEXTUALIZACIÓN DEL TERRITORIO:

La Mancomunidad Camp de Turia es una comarca perteneciente a la provincia de Valencia, compuesta por 17 municipios, con una superficie de 892.17 km² y una población en el año 2017 de 158.246 habitantes, siendo la capital de la comarca el municipio de Llíria.

Comprende el curso bajo del río Túria y sus territorios adyacentes. Limita al oeste con la comarca del Camp de Morvedre y las comarcas de l'Horta de Valencia. Al sur con las comarcas de la Hoya Buñol, al oeste con la comarca de Els Serrans, y al norte con la comarca del Alto Palancia.

La proximidad de la comarca del Camp de Turia a la ciudad

de Valencia ha hecho que los municipios más cercanos al área metropolitana se hayan convertido en una prolongación de la misma, y posean características demográficas, sociales y económicas propias de las áreas urbanas muy desarrolladas, con proliferación de urbanizaciones en su territorio.

Los diecisiete municipios que integran esta mancomunidad tienen un gran potencial turístico, algunas de las localidades son un referente en turismo rural, realizando numerosas actividades en contacto con la naturaleza muy valoradas por un sector de la sociedad en estos momentos.



Fuente de la imagen: Página web de la Mancomunitat de El Camp de Túria

Factores demográficos:

MUNICIPIO	HABITANTES	SUPERFICIE (km2)	DENSIDAD DE POBLACIÓN
BENAGUASIL	10960	25.4	431.50
BENISANO	2238	2.28	981.58
BÉTERA	23178	75.1	308.63
CASINOS	2759	41.48	66.51
DOMEÑO	689	68.8	10.01
ELIANA	17760	8.77	2.025,09
GÁTOVA	398	30.41	13.09
LLIRIA	22793	227.98	99.98
LORIGUILLA	1985	72.42	27.41
MARINES	1858	35.72	52.02
NÁQUERA	6058	38.71	156.50
OLOCAU	1750	37.4	46.79
POBLA DE VALLBONA	23684	33.1	715.53
RIBA-ROJA DEL TURIA	21626	57.49	376.17
SERRA	3068	57.29	53.55
SAN ANTONIO DE BENAGEBER	8755	8.74	1001.72
VILAMARXANT	9376	71.08	131.91
TOTAL	158.935	892.17	192.19

ACUERDO TERRITORIAL POR EL EMPLEO CAMP DE TÚRIA

Las poblaciones de la comarca del Camp de Turia con una densidad de población más baja en el año 2017 son Casinos -66.51 hab. /Km2-, Serra -53.55 hab. /Km2-, Marines -52.02 hab. /Km2-, Olocau - 46.79 hab. /Km2-, Loriguilla - 27.41 hab. /Km2- y Domeño - 10.01 hab. /Km2-.

En base a los datos obtenidos en el Instituto Nacional de Estadística, la

comarca del Camp de Turia tiene una población de 158.246 habitantes en el año 2017. Destacar que desde el año 2012 hasta el 2017, las cifras han sufrido un ligero aumento en el valor total de la población, significando esta fluctuación, que se ha producido una pequeña recuperación demográfica en términos generales en dicha cohorte temporal.

COMARCA	2012	2013	2014	2015	2016	2017
Camp de Túria	154428	154987	154973	155250	156744	158246

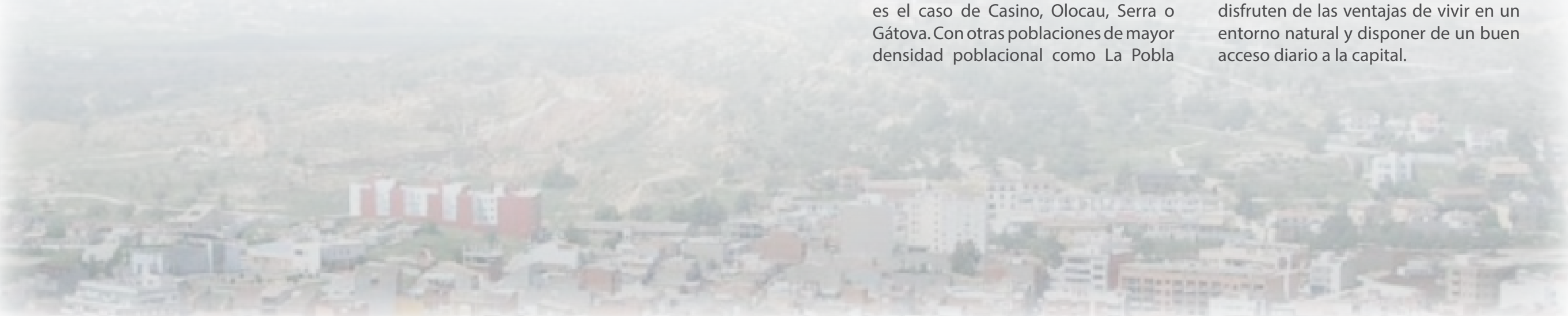
Fuente: Elaboración propia datos obtenidos en Argos.

Los municipios con más de 10.000 habitantes en la comarca del Camp de Turia son La Pobla de Vallbona, Bétera, Lliria, Riba-roja del Turia y Benaguasil. Las poblaciones menores de 10.000 habitantes en la comarca son Náquera, Serra, Vilamarxant, Domeño, Casinos y San Antonio de Benageber.

En la comarca existe una dualidad, que caracteriza la convivencia entre los pueblos de carácter rural y con una tasa de población moderada, como es el caso de Casino, Olocau, Serra o Gátova. Con otras poblaciones de mayor densidad poblacional como La Pobla

de Vallbona y Riba-roja del Turia, entre otros municipios.

El aumento en las cifras poblacionales en los municipios del Camp de Turia, han llevado a un crecimiento del sector terciario, con un aumento del sector servicios que tienen como consecuencia un aumento en la calidad de vida de las personas residentes, también la buena comunicación por carretera con la ciudad de Valencia, consigue que se disfruten de las ventajas de vivir en un entorno natural y disponer de un buen acceso diario a la capital.



Fuente de la imagen: Página web de la Mancomunitat de El Camp de Túria

Mercado de trabajo:

MUNICIPIO	AGRICULTURA	INDUSTRIA	CONSTRUCCIÓN	SERVICIOS.
BENAGUASIL	5.41	14.03	12.04	60.44
BENISANO	6.32	11.49	11.49	62.64
BETERA	2.33	9.10	9.48	76.07
CASINOS	6.42	14.44	6.95	67.91
DOMEÑO	3.08	15.38	6.15	72.31
ELIANA, L'	1.11	12.70	6.55	75
GÁTOVA	2.38	14.29	7.14	71.43
LLIRIA	3.98	10.44	6.65	69.61
LORIGUILLA	2.29	16.03	10.69	62.60
MARINES	1.52	7.58	6.82	81.82
NÁQUERA	0.74	11.79	5.90	79.85
OLOCAU	2.63	14.04	5.26	75.44
POBLA DE VALLBONA, LA	4.20	11.83	10.47	66.80
RIBA-ROJA DE TURIA	2.29	10.76	8.85	72.87
SERRA	1.88	8.92	12.21	75.59
SAN ANTONIO DE BENAGÉBER	0.82	13.42	6.03	78.08
VILAMARXANT	3.97	15.34	9.66	64.95

Fuente: Elaboración propia con datos de Argos 2018, número expresado en % a 31/08/2018.

Desempleo por grupos de edad y género:

Existe una diferencia por sexo, que cabe destacar en el ámbito comarcal.

Comarca	<25			25-44			>44		
	Hombres	Mujeres	Total	Hombres	Mujeres	Total	Hombres	Mujeres	Total
CAMP DE TURIA	423	356	779	1848	2929	4777	2420	3330	5750

Fuente: Servef 2017

MUNICIPIO	<25			25-44			>44		
	Hombres	Mujeres	Total	Hombres	Mujeres	Total	Hombres	Mujeres	Total
BENAGUASIL	42	28	72	152	246	398	194	282	476
BENISSANÓ	6	4	10	32	44	76	42	55	96
BÉTERA	36	36	71	213	341	558	321	424	745
CASINOS	9	5	14	31	42	73	59	60	118
DOMEÑO	2	3	5	9	19	45	20	16	36
ELIANA, L'	27	25	52	148	229	377	240	360	600
GÁTOVA	3	2	4	12	10	20	16	14	30
LLIRIA	103	100	203	391	581	972	467	584	1051
LORIGUILLA	7	4	11	17	37	55	29	31	55
MARINES	6	9	14	20	33	52	28	42	70
NÁQUERA	13	6	20	73	119	192	82	103	185
OLOCAU	4	1	5	18	30	48	29	40	69
POBLA DE VALLBONA, LA	61	61	121	287	497	784	343	531	874
RIBA-ROJA DE TURIA	64	57	121	239	411	651	345	524	868
SERRA	14	4	18	40	55	95	61	56	117
SAN ANTONIO DE BENAGÉBER	9	6	15	62	112	174	68	142	210
VILAMARXANT	27	25	52	115	195	310	192	238	430

Elaboración propia. Fuente: Conselleria de Economía Sostenible, Sectores Productivos, Comercio y Trabajo. Expresado en unidad.

Estructura organizativa y/o empresarial.

La economía de la comarca del Camp de Túria ha sufrido transformaciones en las últimas décadas pasando de una estructura tradicional basada en la agricultura de secano, a una estructura moderna formada por la agricultura de regadío, industrializada y con un fuerte peso en su actividad económica del sector terciario frente al sector primario. Ello se debe a la llegada de nuevas empresas procedentes de la descentralización del Área Metropolitana de Valencia, por lo que en consecuencia los sectores de actividad de la industria, la construcción y el sector terciario ganan protagonismo frente al primario.

Los ejes básicos de la comunicación son tres, la AP-7, A-3 y la CV-35,

estos han potenciado la mencionada anteriormente, descentralización de la industria hacia el Camp de Túria. El eje principal es el de la carretera comarcal CV-35, que atraviesa la comarca pasando por los municipios de L'Elia, La Pobla de Vallbona, Benaguasil, Benissanó, Llíria y Casinos en su recorrido en dirección a Els Serrans y el Rincón de Ademuz. Esta arteria de comunicación ha potenciado por un lado la proliferación de pequeñas y medianas empresas autóctonas, como por otro lado, la instalación de medianas y grandes empresas nacionales y extranjeras en el territorio. Con la CV-50 hacia Madrid la comarca adquirió una mayor competitividad y se consiguió un valor añadido a las empresas ubicadas en ella. Otros ejes

importantes que conectan localidades de la comarca del Camp de Túria con la ciudad de Valencia y entre sí son la vía que une Riba-roja del Túria y Villamarxant, y el eje que une Náquera y Serra, con la A-3 y la A-7.

La actividad industrial se encuentra localizada en las localidades más próximas a las vías de comunicación. El tejido industrial está muy diversificado, desde pequeñas y medianas empresas a grandes empresas.

La mayoría de las localidades que conforman el Camp de Túria disponen de polígonos industriales, algunos de ellos de gran importancia, como el de Riba-roja de Túria, Náquera, Bétera, La Pobla de Vallbona,

Llíria o Loriguilla.

La comarca del Camp de Túria ha sufrido un receso al igual que el resto del territorio español, como consecuencia de la crisis económica que se ha vivido en el país desde el año 2008 y que ha tenido efectos no sólo a nivel financiero sino también social.

Este receso ha afectado sobre todo al colectivo de jóvenes y a las mujeres, colectivos en los que la tasa de desempleo son mayores (en las personas jóvenes representa un 7% y en las mujeres es un 58.79%).

El número de empresas activas en la Comarca Camp de Túria asciende a un total de 11.426 (ARGOS 2016), siendo el total de empresas en la provincia de Valencia 172.204 (INE 2016).

EMPRESAS ACTIVAS 2016						
MUNICIPIOS	INDUSTRIA	CONSTRUCCIÓN	SERVICIOS	COMERCIO	TOTAL	
BENAGUASIL	54	116	210	253	633	
BENISSANÓ	15	18	46	70	149	
BÉTERA	73	193	890	550	1706	
CASINOS	16	24	65	99	204	
DOMEÑO						
ELIANA, L'	51	117	811	500	1479	
GÁTOVA						
LLÍRIA	81	153	547	516	1297	
LORIGUILLA	14	12	38	64	128	
MARINES	8	11	20	41	80	
NÁQUERA	60	58	210	202	530	
OLOCAU	5	7	32	27	71	
POBLA DE VALLBONA, LA	134	256	724	686	1800	
RIBA-ROJA DE TÚRIA	175	216	735	843	1969	
SERRA	9	39	100	71	219	
SAN ANTONIO DE BENÁGEBER	23	49	364	206	642	
VILAMARXANT	60	78	198	232	568	
					Total	11426

Fuente: Datos obtenidos en Argos.

En la comarca del Camp de Túria aparece una actividad económica que no se refleja a nivel provincial como es Administración pública y defensa, seguridad social obligatoria.

COMARCA	CONSTRUCCIÓN	INDUSTRIA MANUFACTURERA	COMERCIO AL POR MAYOR Y AL POR MENOR; REPARACIÓN DE VEHÍCULOS DE MOTOR Y MOTOCICLETAS	ADMINISTRACIÓN PÚBLICA Y DEFENSA, SEGURIDAD SOCIAL OBLIGATORIA	ACTIVIDADES
CAMP DE TÚRIA	1032	1297	1962	1071	1481

Fuente: Conselleria de Economía Sostenible, Sectores Productivos, Comercio y Trabajo, número expresado en unidad.

En relación a los municipios de la comarca del Camp de Túria cabe destacar que los sectores por actividad económica son muy repetitivos y/o homogéneos entre sí, siendo los 5 sectores más demandados: industria manufacturera, comercio por mayor y por menor; reparación de vehículos de motor y motocicletas, actividades administrativas y servicios auxiliares. Todos los sectores coinciden en el ámbito provincial y comarcal. Destaca Gátova con bajo nivel de demanda y por su gran número en administración pública y defensa, con un total de 27 personas.

Además aparece reflejado en el ámbito comarcal, el sector actividades inmobiliarias. Por otro lado, actividades profesionales de Riba-roja de Túria (110 personas), y sin actividad económica en San Antonio de Benageber (40 personas) y Lliria (215 personas), respectivamente según datos de Conselleria 2017.

Demandantes parados por grupo de ocupación comarcal.

Comarca	Mujeres	Hombres	Total Demandantes
El Camp de Túria	6.830	4.789	11.620

Fuente: Elaboración propia. Conselleria de Economía Sostenible, Sectores Productivos, Comercio y Trabajo, número expresado en unidad.

Municipio	Mujeres	Hombres	Total Demandantes
BENAGUASIL	6700	4652	11352
BENISSANÓ	1230	962	2192
BÉTERA	9601	6841	16442
CASINOS	1285	1186	2471
DOMEÑO	448	370	818
ELIANA,L'	7365	4987	12352
GÁTOVA	186	267	453
LLÍRIA	15173	11534	26437
LORIGUILLA	866	636	1502
MARINES	1013	633	1646
NÁQUERA	2736	2029	4765
OLOCAU	847	619	1456
POBLA DE VALLBONA, LA	13012	8231	21243
RIBA-ROJA DE TÚRIA	11870	7710	19580
SAN ANTONIO DE BENAGÉBER	3126	1164	4790
SERRA	1367	1379	2746
VILAMARXANT	5488	4021	9507
Total	82313	57721	139752

Fuente: Elaboración propia. Conselleria de Economía Sostenible, Sectores Productivos, Comercio y Trabajo, número expresado en unidad.

Demandantes parados por nivel formativo:

Comarca	ESTUDIOS PRIMARIOS COMPLETOS	PRIMERA ETAPA DE EDUCACIÓN SECUNDARIA SIN TITULO DE GRADUADO ESCOLAR	PRIMERA ETAPA DE EDUCACIÓN SECUNDARIA CON TÍTULO DE GRADUADO ESCOLAR O EQUIVALENTE	ENSEÑANZAS DE BACHILLERATO	ENSEÑANZAS DE GRADO MEDIO DE FORMACIÓN ESPECÍFICA, ARTES PLÁSTICAS Y DISEÑO Y DEPORTIVAS
EL CAMP DE TÚRIA	1491	4327	2237	728	787

Fuente: Elaboración propia. Conselleria de Economía Sostenible, Sectores Productivos, Comercio y Trabajo, número expresado en unidad.

Municipio	ESTUDIOS PRIMARIOS COMPLETOS	PRIMERA ETAPA DE E.S SIN TÍTULO DE GRADUADO ESCOLAR O EQUIVALENTE	PRIMERA ETAPA DE E.S CON TÍTULO DE GRADUADO ESCOLAR O EQUIVALENTE	ENSEÑANZA DE BACHILLERATO	ENSEÑANZA DE GRADO MEDIO DE F.P.E ARTES PLÁSTICAS Y DISEÑO Y DEPORTIVAS.	ENSEÑANZA DE GRADO SUPERIOR DE F.P.E Y EQUIVALENTES, ARTES PLÁSTICAS Y DISEÑO Y DEPORTIVAS.
BENAGUASIL	211	360	160	35	62	27
BENISSANÓ	37	60	40	12	10	6
BÉTERA	30	634	229	96	98	92
CASINOS	50	60	41	6	16	10
DOMENÓ	14	24	14	5	3	3
ELIANA, L'	132	301	183	116	52	63
GÁTOVA	8	10	11	3	2	2
LLIRIA	409	895	363	113	120	100
LORIGUILLA	5	51	26	9	10	9
MARINES	24	42	33	10	14	10
NÁQUERA	8	170	74	29	28	34
OLOCAU	22	31	29	10	9	8
POBLA DE VALLBONA, LA	246	664	302	116	129	123
RIBA-ROJA DE TÚRIA	115	490	464,98	98	146	119
SERRA	6	95	51	15	19	14
SAN ANTONIO DE BENAGEBER	13	147	75	33	33	33
	173	312	159	28	37	28
Total:	1503	4346	2254	734	788	681

Fuente: Elaboración propia. Conselleria de Economía Sostenible, Sectores Productivos

Las ocupaciones más demandadas del año 2017 a nivel comarcal.


CAMP DE TÚRIA		
OCUPACIÓN	Nº contratos	Porcentaje
Peones de las industrias manufactureras	12.303	19.90
Camareros asalariados	6.608	10.69
Peones del transporte de mercancías y descargadores	4.894	7.91

3. OBJETIVOS Y LÍNEAS DE TRABAJO:

Todas las entidades firmantes del Acuerdo Territorial de Empleo se han unido bajo la plataforma de la Mancomunitat Camp de Túria como centro neurálgico bajo el que se desarrollan las principales políticas y estrategias de empleo a nivel comarcal, articulando el Acuerdo Territorial de Empleo.

Los objetivos específicos que se propusieron fueron los siguientes:

1. Dar respuesta a las necesidades específicas y carencias en materia de empleo en el Camp de Túria.
2. Realizar actuaciones innovadoras y eficientes, que favorezcan el pleno empleo en el Camp de Túria.
3. Fomentar el desarrollo local-comarcal y la promoción económica del territorio, con acciones que aumenten las condiciones de empleabilidad de las personas paradas de nuestra comarca. Promocionar el desarrollo socioeconómico, inclusivo y sostenible.



Fuente de la imagen: Página web de la Mancomunitat de El Camp de Túria

4. PROYECTOS EXPERIMENTALES:

www.atecampdeturia.es

ACUERDO TERRITORIAL DE EMPLEO

La Mancomunitat Camp de Túria es un ente supramunicipal integrado por los 17 municipios que conforman la Comarca: Liria, Benissanó, Benaguasil, Vilmonant, Bétera, Marina, Serra, Náquera, Riba-Roja de Túria, Domeño, Olocau, San Antonio de Benagüeler, L'Elisano, La Pobla de Vallbona, Gátova y Casinos. Esta institución tiene como finalidad el desarrollo de proyectos conjuntos para mejorar la calidad de vida de nuestros vecinos y vecinas.

La Mancomunitat ha impulsado el **ACUERDO TERRITORIAL DE EMPLEO**, que cuenta con el apoyo de los sindicatos CCOO PV y UGT PV, los representantes políticos de los 17 ayuntamientos, las 10 asociaciones de empresarios y comerciantes de Camp de Túria, así como de la Asociación de Trabajadores Autónomos.

En este marco surge **FOMENTO Y MEJORA DE LA EMPLEABILIDAD**, un proyecto innovador, financiado por el SERVEF a través del Fondo Social Europeo. El objetivo de esta actuación es poner en marcha todo tipo de acciones dirigidas a la creación de empleo, la inserción laboral y el fomento de la iniciativa empresarial en la comarca.

Mancomunitat Camp de Túria
www.atecampdeturia.es
admon.ate@mancomunitatcampdeturia.es
962 798 150 ext.2

ACUERDO TERRITORIAL DE EMPLEO

"FOMENTO Y MEJORA DE LA EMPLEABILIDAD"

Síguenos en

FOMENTO Y MEJORA DE LA EMPLEABILIDAD EN EL CAMP DE TÚRIA

ENTRE TODOS Y TODAS

¿Buscas trabajo? ¿Quieres emprender? ¿Quieres mejorar tu competitividad? ¿Crees en el asociacionismo? Desde la Mancomunitat Camp de Túria estamos llevando a cabo una batería de actuaciones para incrementar la competitividad empresarial y mejorar la empleabilidad en la comarca.

Más información:
AEDL de tu municipio
www.atecampdeturia.es
admon.ate@mancomunitatcampdeturia.es

¿BUSCAS TRABAJO?
TUTORÍAS Y ACOMPAÑAMIENTO
GRUPOS DE APOYO
INTERMEDIACIÓN LABORAL

¿QUIERES EMPRENDER?
ATENCIÓN A EMPRENDEDORES
JORNADAS DE EMPRENDIMIENTO
GRUPOS DE ENCUENTRO Y MOTIVACIÓN

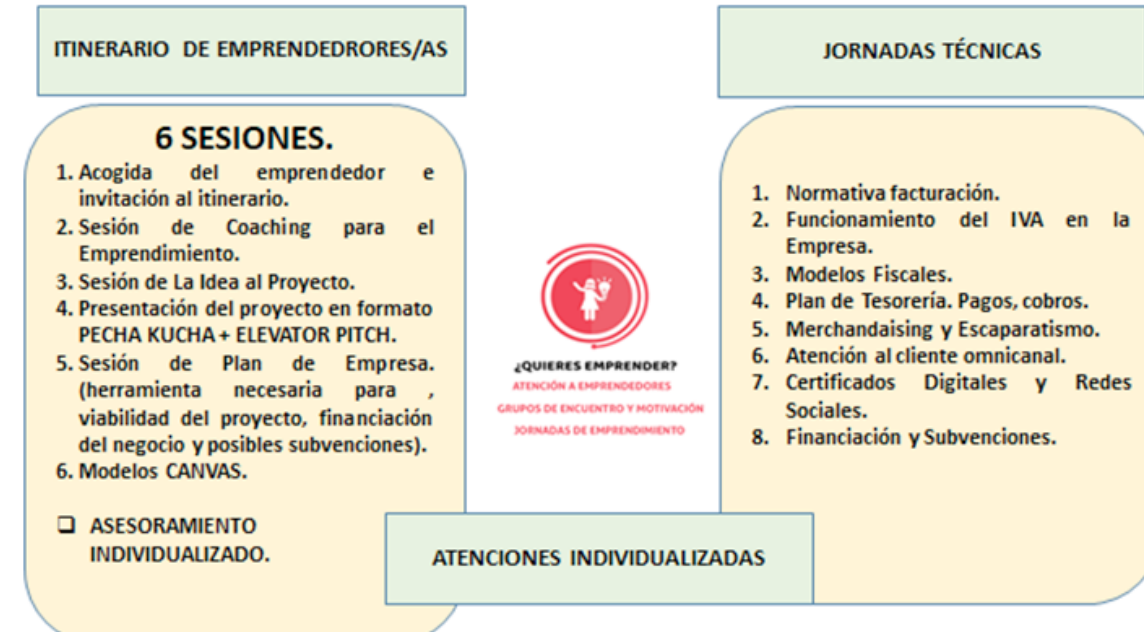
¿MEJORAMOS TU COMPETITIVIDAD?
JORNADAS TÉCNICAS
MENTORING
COACHING

¿ASOCIARTE ES AVANZAR!
FOMENTO Y PROMOCIÓN
ACOMPAÑAMIENTO
DINAMIZACIÓN

LÍNEA 1: EMPLEO



LÍNEA 2: EMPRENDEDURISMO



LÍNEA 3: APROXIMACIÓN A LAS EMPRESAS



LÍNEA 4: ASOCIACIONES.



RESULTADOS OBTENIDOS:

LÍNEA 1: EMPLEO



Diseño y puesta en marcha del portal de empleo comarcal.



LÍNEA 2: EMPRENDEDURISMO



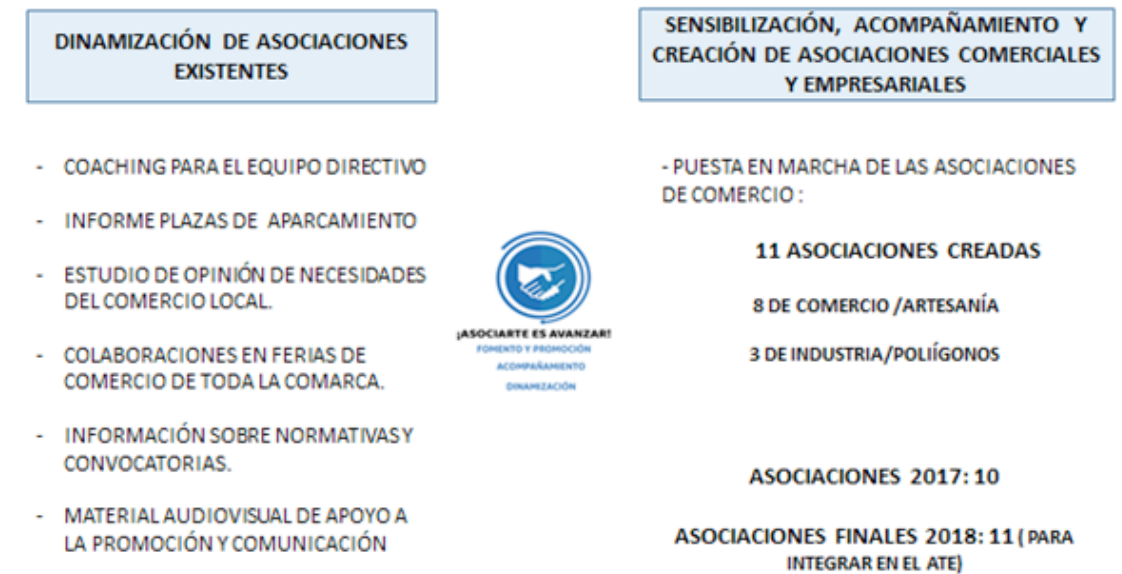
- Solicitud y gestión del "Punto de Atención al Emprendedor" (punto PAE)
- Gestión para la creación vivero de empresa comarcal.

LÍNEA 3: APROXIMACIÓN A LAS EMPRESAS



- El fomento del espíritu comarcal, corporativo y en red, es un valor intangible pero esencial para lograr la optimización del desarrollo del territorio. Todas las acciones emprendidas, jornadas técnicas y comarcales, mentoring, coaching y prospección, son herramientas que contribuyen a la cohesión de redes de cooperación.
- El servicio de nexo comunicante entre instituciones diversas de carácter público y privado. El proyecto ha facilitado la aproximación de diversas instituciones y sus recursos (SERVEF, IVACE, ATA, CONSELLERÍA DE INDUSTRIA, ETC....) a las empresas de la comarca a través de las Jornadas y encuentros.
- NETWORKING CORNER. En todos los eventos se estableció un punto de encuentro interempresarial, donde las empresas podían poner a disposición del resto de asistentes información sobre sus organizaciones, propiciando el conocimiento entre empresas, aspecto este muy demandado por las empresas, quienes manifiestan el desconocimiento existente de las empresas de su entorno más próximo.

LÍNEA 4: ASOCIACIONES.



REUNIÓN DE ASOCIACIONES DE COMERCIO COMARCAL

ASISTEN TODAS LAS ASOCIACIONES DE LA COMARCA A EXCEPCIÓN DE BENISSANÓ

30 ASISTENTES DE ASOCIACIONES

PRIMER ACUERDO COMARCAL DEL COMERCIO: CAMPAÑA DE NAVIDAD DEL COMERCIO COMARCAL