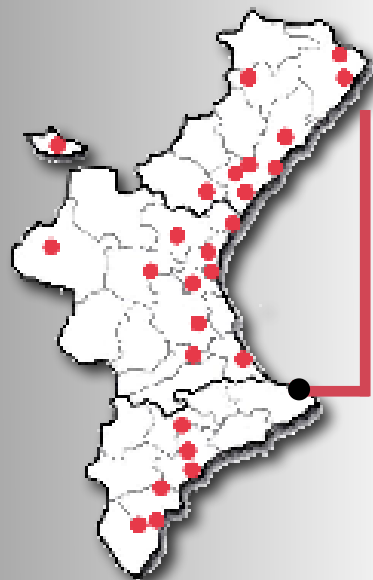


ACUERDO COMARCAL EN MATERIA DE EMPLEO
Y DESARROLLO LOCAL EN LA MARINA ALTA

ACUERDO COMARCAL EN MATERIA DE EMPLEO Y DESARROLLO LOCAL EN LA MARINA ALTA



ACUERDO COMARCAL EN MATERIA DE EMPLEO Y DESARROLLO LOCAL EN LA MARINA ALTA

Fecha de constitución:

Año 2017

Entidades adheridas:

Entidades públicas: Creama y 23 ayuntamientos de la Marina Alta.

Entidades privadas: 13 entidades privadas.

Modelo de organización de pacto o acuerdo:

El Acuerdo no tiene personalidad jurídica propia, con el objeto de no duplicar estructuras y utilizar las existentes que ya han dado buenos resultados en el territorio (Creama).

Para establecer el marco de diálogo y cooperación para abordar la problemática del empleo y el desarrollo local sostenible, se firmó un documento – ACUERDO – por parte de todos los integrantes en el que se recogen los siguientes apartados:

- I. Antecedentes y marco de actuación.
- II. Objetivos del Acuerdo.
- III. Líneas de Acción.
- IV. Mecanismos de Coordinación, Seguimiento y Control.

Los órganos de coordinación, seguimiento y control previstos son:

- a. Consejo Rector: constituido por las personas representantes de las entidades promotoras y firmantes.
- b. Comisión Técnica: constituida por los técnicos/as de gestión de las entidades promotoras.
- c. Secretaria Técnica: desempeñada por Creama.
- d. Control Económico y Administrativo: responsabilidad de Creama.

Otros elementos de interés:

Se trata de un Pacto Territorial de Empleo gestionado por un consorcio de naturaleza pública con personalidad jurídica propia – CREAMA –, que no está adscrito a ningún ayuntamiento; que es la que se encarga de organizar, dinamizar proponer programas y acciones, coordinar, etc., pero el consorcio no se ha constituido para el Pacto Territorial ni sus miembros coinciden con los integrantes-firmantes del Acuerdo por el Empleo de la Marina Alta.

1. PROFESIONALES DE CONTACTO:

Responsable técnico: Rosario Donderis Sala

Cargo: Gerente

Responsable técnico: M^a Jesús García Giner

Cargo: coordinadora área de inserción

Dirección: Ctra. Dénia – Ondara, 2^a Rotonda. 03700 – Dénia

Teléfono: 96 642 60 12

Email: rdonderis@creama.org, mjgarcia@creama.org

www.



2. CONTEXTUALIZACIÓN DEL TERRITORIO:

(Extraído del Diagnóstico Territorial de la Marina Alta – Septiembre 2017).

La comarca de La Marina Alta se encuentra situada en el norte de la provincia de Alicante, en su franja litoral, y linda con las comarcas de La Safor, El Comtat y la Marina Baixa. Comprende 33 municipios y su población total es de 188.567 habitantes (INE 2017). Su capital, Dénia, es la más poblada con 42.023 habitantes y encabeza la concentración de masa crítica poblacional junto con Xàbia (31.140) y Calp (27.768). De hecho, sólo 6 de los 33 municipios que la conforman sobrepasan los 10.000 habitantes –Teulada, Benissa, Pego y las 3 ya citadas– aglutinando entre ellas el 73% de la población comarcal. Si tenemos en cuenta la población de cada una de las zonas, en la zona litoral se concentra el 63% de los residentes, en la zona Intermedia, el 29% y en la zona Interior, tan sólo el 8%.

Sobre este desigual reparto de la población –advertir que

la zona Interior representa 18 municipios–, también cabe resaltar el alto índice de turista extranjero residente en la zona, llegando a representar un tercio de la población total. En poblaciones como Llíber, Els Poblets, Poble Nou de Benitatxell, Alcalalí o Teulada, éstos superan el 50% de la población total de cada municipio.

Si tenemos en cuenta la evolución de la población en las tres zonas –interior, intermedia y litoral– durante la última década, según datos del INE 2006-2016, se ha perdido población –un 6,72%– debido principalmente al factor retorno de la población extranjera que acudió a trabajar a la comarca atraída por el boom de la construcción de principios de siglo. Por zonas, en la costa es donde se ha perdido mayor porcentaje de población, más de 9%, en la zona Interior, un 4,62%, y donde menor reducción de masa poblacional se ha experimentado es en la zona Intermedia, con un 1,44%.



Autor: Lahuerta, L. (2017). La cala de les Bassetes

En el apartado geográfico, La Marina Alta cuenta con 759 km² de superficie total y aunque se trate de una comarca costera, tiene una orografía bastante compleja ya que, en la parte interior, la atraviesan numerosas montañas y valles y, en la parte litoral, tiene numerosos acantilados, calas y cabos. Esta gran variedad paisajística le otorga a esta área, por un lado, un valor y atractivo turístico difícilmente igualable, aunque también hace de barrera natural entre las poblaciones costeras y las interiores que conlleva un desigual desarrollo socioeconómico entre estas dos zonas del territorio.

Se encuentra a prácticamente la misma distancia de las ciudades de Valencia y Alicante y es el punto peninsular más cercano a las Islas Baleares, lo que le

otorga una situación geográfica estratégica, tanto desde el punto de vista comercial como turístico. Lamentablemente, este pro tiene un contra y es el claro déficit en infraestructuras y transporte público que la comarca lleva lastrando durante varias décadas y que ha impedido un desarrollo, sobre todo en el sector industrial, más adecuado a su potencial.

En la **Figura 5**, podemos observar las infraestructuras por carretera y viarias, así como, los puertos que hay actualmente en la zona. Observamos como la única vía rápida por carretera que llega a la comarca es de pago, la carretera nacional que también la cruza, en muchos tramos suele estar congestionada, y la única vía ferroviaria existente es de vía estrecha.

Figura 5. Red de comunicaciones viarias, portuarias y por carretera en La Marina Alta. Fuente: Elaboración propia. Históricamente, La Marina Alta ha sido eminentemente agrícola capitaneada por el cultivo y comercialización de la "pansa". Sin embargo, durante la segunda mitad de los años 50 llegaron los primeros turistas, sobre todo, alemanes, suecos e ingleses, aunque fue durante la década de los 60 cuando el turismo se consolidó en la zona dando lugar a un cambio de rumbo hacia la terciarización de las actividades económicas dirigidas al sector turístico.

El aumento de la actividad turística vino acompañado de un boom inmobiliario dando lugar a una época de bonanza en el sector de la construcción, época que terminó bruscamente con la última crisis económica que

hemos vivido, aunque a día de hoy sigue siendo una actividad relativamente importante en determinados municipios de la comarca.

En la actualidad, la economía de la zona se apoya en gran medida en un modelo turístico de sol y playa muy consolidado que aporta al territorio beneficio económico y potencia multitud de actividades complementarias centradas en el sector servicios, dirigidas tanto al turista visitante como al residente.

El sector agrícola es un sector debilitado por el minifundismo y la falta de rentabilidad que ha provocado que actualmente se encuentre en declive y, salvo en determinadas zonas, se trate de explotaciones de ámbito familiar y con poca o nula actividad comercial. Esto

3. OBJETIVOS Y LÍNEAS DE TRABAJO:

El Acuerdo por el Empleo y el Desarrollo Local de la Marina Alta se impulsa desde la asunción que el empleo y el desarrollo de nuestra comarca es una cuestión de todos, por lo que es necesario fomentar el trabajo en red y la descentralización de acciones, racionalizar y coordinar los recursos y establecer espacios de encuentro y diálogo. En este marco, el Acuerdo Territorial en materia de empleo y desarrollo local de la Marina Alta, se presenta como la oportunidad de catalizar las políticas de empleo y desarrollo local en nuestra comarca y nos permite abordar la problemática del empleo y el desarrollo desde la planificación conjunta y la cooperación, permitiéndonos organizar los recursos existentes y la captación de otros.

Las entidades firmantes del Acuerdo expresan la disposición de acordar su actuación en materia de empleo y desarrollo local con los agentes sociales más representativos y otros actores clave, públicos y privados, de la Marina Alta.

El objeto de este Acuerdo es el establecimiento de un marco de actuación y colaboración entre las entidades firmantes para desarrollar todas las fases de elaboración y ejecución del Acuerdo Territorial para el Empleo de la Marina Alta, a través de la ejecución de los programas de diagnóstico del territorio, proyectos experimentales, y otras acciones que se puedan acordar y planificar.

Las líneas de trabajo acordadas en el Acuerdo por el Empleo y el Desarrollo Local de la Marina Alta son las siguientes:

- Línea 1: Conocer la realidad socioeconómica de la Marina Alta.
- Línea 2: Acciones de formación profesional.
- Línea 3: Acciones de Orientación.
- Línea 4: Fomento del Espíritu Emprendedor.
- Línea 5: Desarrollo Empresarial.
- Línea 6: Acciones Transversales.

Fuente de la imagen: Wilmes, W. (2015). Barranc de l'Infern.

4. PROYECTOS EXPERIMENTALES 2016/2017



En la convocatoria de ayudas para el fomento de Pactos y Acuerdos Territoriales de Empleo del Servef 2016-2017 no se solicitó subvención para Proyectos Experimentales.

El Acuerdo por el Empleo de la Marina Alta se formalizó en 2017 y no se disponía

del instrumento básico de planificación para consensuar líneas de trabajo y acciones ajustadas a las necesidades y características de la Marina Alta; por este motivo se solicitó subvención para realizar el Diagnóstico Territorial dentro de la línea "Programa Diagnóstico".

PROGRAMA DIAGNÓSTICO 2016-2017	
Presupuesto	17.050,53 € (Subvención Servef – Programa Diagnóstico)
Número profesionales	Nueva contratación: 1 técnico jornada completa 8 meses Adscripción: 3 técnicos tiempo parcial 9 meses
Objetivos	Reflejar de manera detallada la situación actual de la Marina Alta a nivel socioeconómico, laboral, social y territorial, teniendo en cuenta las diferentes zonas que existen dentro de la comarca. Realizar un análisis integrado del territorio, donde se muestre los recursos endógenos, las redes territoriales y los procesos de innovación que existen en la comarca, así como, las potencialidades, deficiencias, amenazas y oportunidades (D.A.F.O.) de la Marina Alta a nivel tanto territorial, como socio-laboral y económico. Uno de los objetivos marcados desde el inicio del estudio y que se ha mantenido a lo largo de todo el proyecto ha sido obtener la máxima participación tanto sectorial (empresarial, asociacionismo, institucional, sindical, formativo,) como territorial, asegurando en todo momento lograr una representatividad suficiente en todos los sectores y zonas dentro de la comarca.
Aspectos metodológicos destacables	Para un correcto desarrollo de la investigación, así como, para cubrir el objetivo planteado al inicio de la misma de conocer la realidad socioeconómica de La Marina Alta, se han utilizado tanto herramientas cuantitativas como cualitativas. Herramientas cuantitativas: <ul style="list-style-type: none"> • Fuentes estadísticas secundarias. • Fuentes cartográficas. Herramientas cualitativas: <ul style="list-style-type: none"> • Entrevistas en profundidad. • Grupos de discusión. • Foro ciudadano.
Enlace al Diagnóstico Territorial de la Marina Alta	Diagnóstico Territorial Marina Alta

PLANES EXPERIMENTALES 2017-2018	
Presupuesto	239.943,34 € (Subvención Servef – Línea Proyectos Experimentales)
Proyectos	<ul style="list-style-type: none"> • Observatori – Foro comarcal. • Punt Nàutic. • Hub Tecnològic – Xarxa Agrícola.
Número profesionales	<p>Nueva contratación: 9 personas con la siguiente dedicación:</p> <ul style="list-style-type: none"> • Personal Transversal a los 3 programas: 2 técnicos y 1 personal apoyo. • Observatori - Foro Comarcal: 3 técnicos. • Punt Nàutic: 2 técnicos. • Hub Tecnològic - Xarxa Agrícola: 2 técnicos. <p>Además del personal de nueva contratación se asociaron 3 técnicos de Crema con dedicación parcial a los proyectos.</p>
Objetivos Generales	<p>Los proyectos parten de las conclusiones alcanzadas en el Diagnóstico Territorial y persiguen cuatro objetivos específicos:</p> <ul style="list-style-type: none"> • Buscar hacer realidad las oportunidades de desarrollo económico y social apoyándose sobre las fortalezas detectadas. • Resolver las debilidades constatadas mediante medidas orientadas al aprovechamiento de las oportunidades existentes. • Obtener el máximo provecho a las fortalezas para paliar o eliminar los efectos negativos de las amenazas, convirtiéndolas, si es posible, en oportunidades de nuevos desarrollos y de crecimiento. • Minimizar el potencial impacto negativo de las amenazas que puedan afectar a la comarca.

Objetivos Específicos	 <ul style="list-style-type: none"> • Observatori – Foro comarcal: El objetivo del proyecto consiste, por una parte, en disponer, gracias al observatorio, de una información actualizada de manera rápida y eficaz que nos ayudará a detectar las necesidades y debilidades de La Marina Alta, así como, las fortalezas y oportunidades con el objeto de aprovecharlas y potenciar el desarrollo sostenible de nuestra comarca. <p>Tanto unas como las otras, se debatirán de forma consensuada entre todos los componentes del foro y se propondrán estrategias y líneas de actuación, así como, orientaciones para las políticas públicas constituyendo un proceso continuo ya que tras la ejecución de estas líneas se volverán a estudiar los parámetros del observatorio y se podrán ver cuál ha sido su incidencia en las principales variables que detectan la dinamización económica y del empleo para corregir las estrategias y actuaciones o seguir implantándolas.</p>
	 <ul style="list-style-type: none"> • Punt Nàutic: Realizar un mapa exhaustivo de la formación existente en nuestra comarca relacionada con el sector náutico que nos permita crear y fomentar una formación profesional que se adapte a las demandas del sector, y que facilite la formación de los profesionales cualificados y especializados que el mercado demanda.
	 <ul style="list-style-type: none"> • Hub Tecnològic Xarxa Agrícola: Se basa en la creación y gestión de una red virtual (HUB TECNOLÓGICO) donde se compartan proyectos e ideas relacionadas con la innovación y espacios de creatividad que permitan poner en contacto a los diversos agentes implicados en el sector agroalimentario con el objetivo de fomentar una agricultura más competitiva, y facilitar la dinamización de los productos alimentarios de proximidad, aprovechando y favoreciendo conexiones con sectores económicos clave de nuestro territorio como son el comercio y la restauración, entre otros; que darán lugar a un nuevo ámbito económico en la comarca, con más potencial futuro.
Enlace a la web	https://www.marina-alta.org/